



ГЛАВА ГОРОДСКОГО ОКРУГА РЕФТИНСКИЙ

РАСПОРЯЖЕНИЕ

09.07.2020 № 157-п
п. Рефтинский

О проведении публичных слушаний в администрации городского округа Рефтинский с участием представителей общественности по внесению изменений в Правила землепользования и застройки городского округа Рефтинский

В соответствии со статьями 5.1, 31, 33 Градостроительного кодекса Российской Федерации, Федеральным законом от 06.10.2003 года № 131-ФЗ «Об общих принципах организации местного самоуправления в Российской Федерации», в соответствии с Порядком организации и проведения публичных слушаний на территории городского округа Рефтинский, утверждённым решением Думы городского округа Рефтинский от 10.02.2006 года № 72, на основании статьи 27 Устава городского округа Рефтинский

1. Провести публичные слушания в администрации городского округа Рефтинский с участием представителей общественности городского округа Рефтинский по внесению изменения в Правила землепользования и застройки городского округа Рефтинский.

2. Возложить подготовку и проведение публичных слушаний на отдел по управлению муниципальным имуществом администрации городского округа Рефтинский.

3. Утвердить тему публичных слушаний: Внесение изменений в Правила землепользования и застройки городского округа Рефтинский в части уточнения границ территориальных зон в соответствии с приложением № 1 (прилагается).

4. Дату проведения публичных слушаний настоящего распоряжения назначить на 13.08.2020 года, в 18-00 часов, по адресу: Свердловская область, посёлок Рефтинский, улица Гагарина, № 10, кабинет № 310 (конференц-зал).

5. Вопросы и предложения по теме публичных слушаний предоставлять в отдел по управлению муниципальным имуществом администрации городского округа Рефтинский, по адресу: Свердловская область, посёлок Рефтинский, улица Гагарина, 10, кабинет № 118.

6. Опубликовать настоящее распоряжение в информационном вестнике администрации городского округа Рефтинский «Рефтинский вестник».

7. Контроль над исполнением настоящего распоряжения возложить на заместителя главы администрации Т.А. Карпову.

**Глава городского
округа Рефтинский**



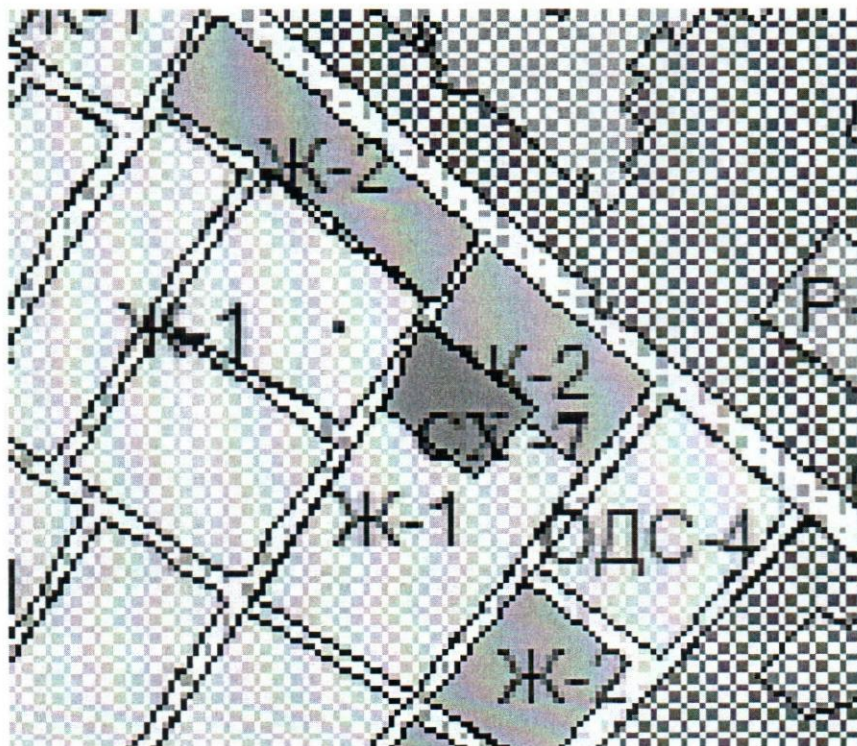
Н.Б. Мельчакова

Приложение № 1
к распоряжению главы городского
округа Рефтинский
от 09.07.2020 № 157-п
«О проведении публичных слушаний
в администрации городского округа
Рефтинский с участием
представителей общественности по
внесению изменений в Правила
землепользования и застройки
городского округа Рефтинский»

Внести изменения в Правила землепользования и застройки городского округа Рефтинский, утвержденные решением Думы городского округа Рефтинский от 27.03.2014 № 148:

1. В части изменения границы территориальной зоны Ж-1 (зона жилых домов усадебного типа) и установления территориальной зоны СХ-7 (1) (зона ведения коллективного садоводства, территории потенциального строительства жилых домов усадебного типа) в отношении земельных участков с кадастровыми номерами 66:69:0101003:2517, 66:69:0101003:2518, 66:69:0101003:2519, 66:69:0101003:2524, 66:69:0101003:2521, 66:69:0101003:2522, 66:69:0101003:2523, 66:69:0101003:2520, общей площадью 2836 м², расположенных по адресу: Свердловская область, пгт Рефтинский, ул. Ясная, в целях оформления земельных участков в соответствии со схемой № 1.

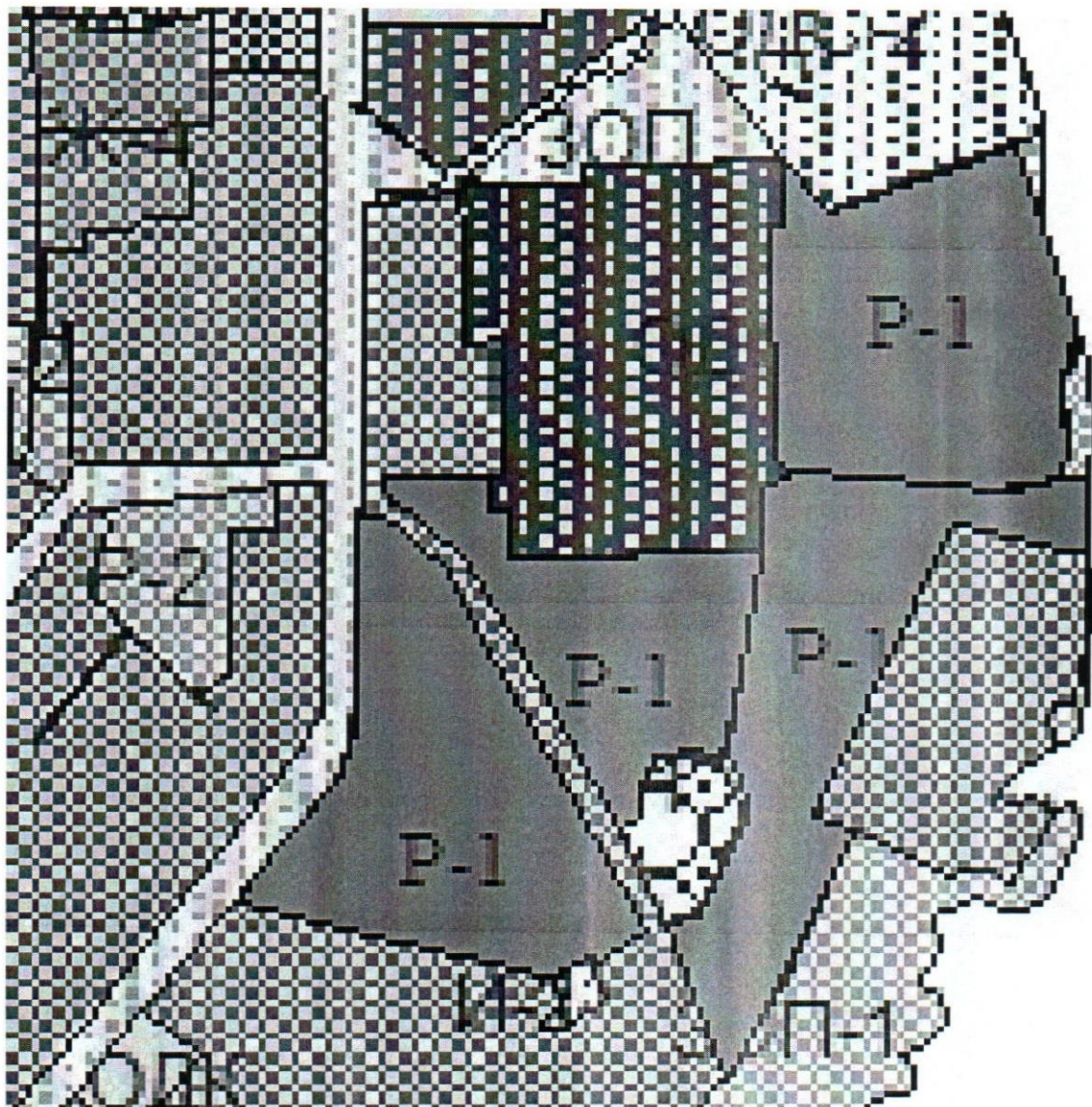
Схема № 1



2. В части изменения границы территориальной зоны ОД (С-5) (зона спортивных комплексов) и установления территориальной зоны Р-1 (зона городских лесов, лесопарков) в отношении земельного участка с кадастровым номером 66:69:0101001:450, общей площадью 25650 м², расположенного по адресу: Свердловская область, пгт Рефтинский, ул. Молодежная, у дома 2-б, в целях оформления земельного участка в составе лесничества в соответствии со схемой № 2.

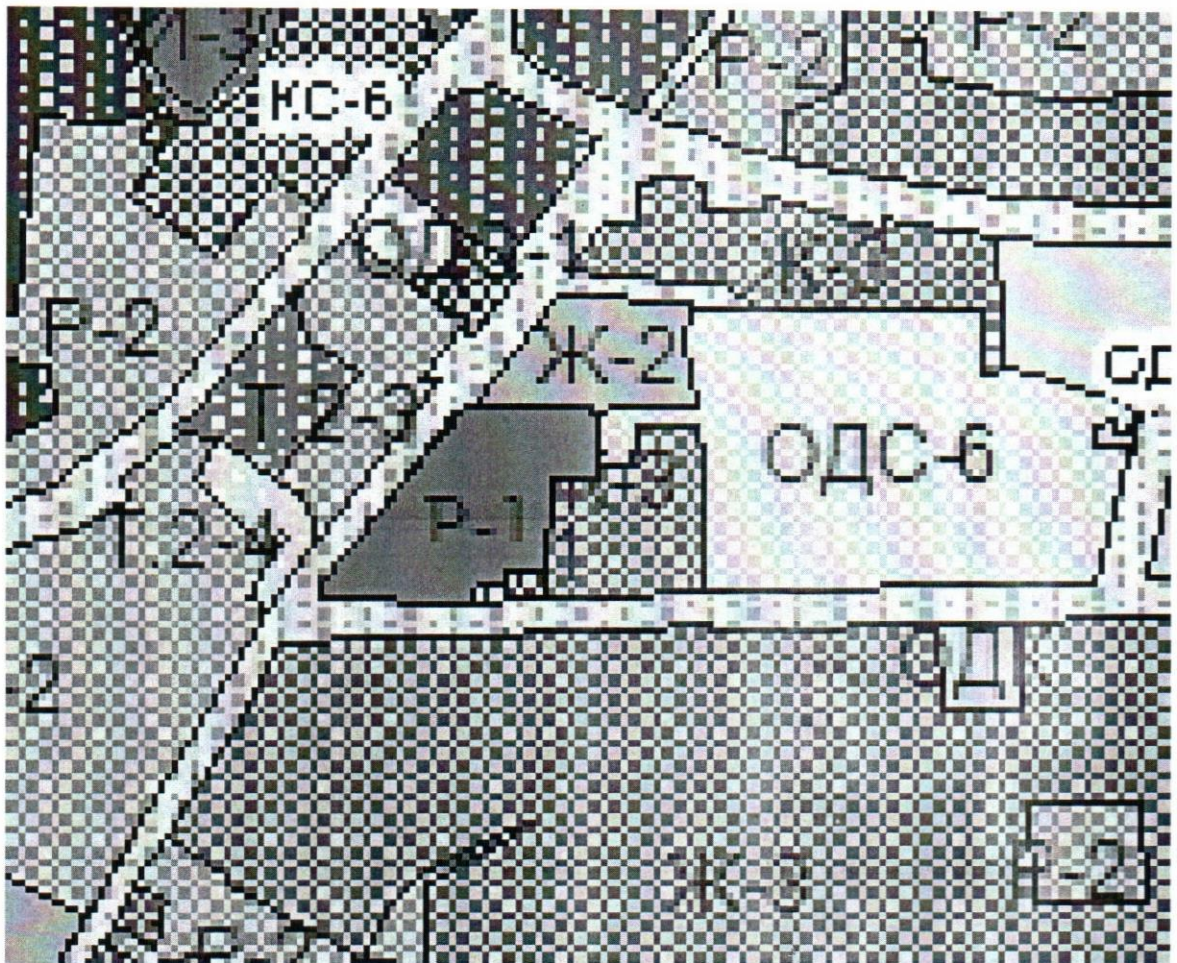
3. В части изменения границы территориальной зоны Р-4 (зона курортов, баз отдыха, лагерей отдыха, пляжей) и установления территориальной зоны Р-1 (зона городских лесов, лесопарков) в отношении земельных участков с кадастровыми номерами 66:69:0101001:452 общей площадью 28167 м², 66:69:0101001:8827 общей площадью 14206 м², 66:69:0101001:307 общей площадью 22714 м², расположенных по адресу: Свердловская область, пгт Рефтинский, ул. Молодежная, в целях оформления земельных участков в составе лесничества в соответствии со схемой № 2.

Схема № 2



4. В части изменения границы территориальной зоны ОД (С-1) (зона торговых комплексов) и установления территориальной зоны Р-1 (зона городских лесов, лесопарков) в отношении земельного участка с кадастровым номером 66:69:0101001:434, общей площадью 8336 м², расположенного по адресу: Свердловская область, пгт Рефтинский, ул. Молодежная, в районе дома № 12, в целях оформления земельного участка в составе лесничества в соответствии со схемой № 4.

Схема № 4



5. В части изменения границы территориальной зоны КС-6 (коммунально-складская зона, не требующая организации санитарно-защитной зоны) и установления территориальной зоны Р-1 (зона городских лесов, лесопарков) в отношении земельного участка с кадастровым номером 66:69:0101001:424, общей площадью 1308 м², расположенного по адресу: Свердловская область, пгт Рефтинский, ул. Гагарина, в районе здания № 30, в целях оформления земельного участка в составе лесничества в соответствии со схемой № 5.

Схема № 5

